CORSO LA MALFA - VIA OLIVELLI - intervento B1 - B2 (vedi TAV. 3)

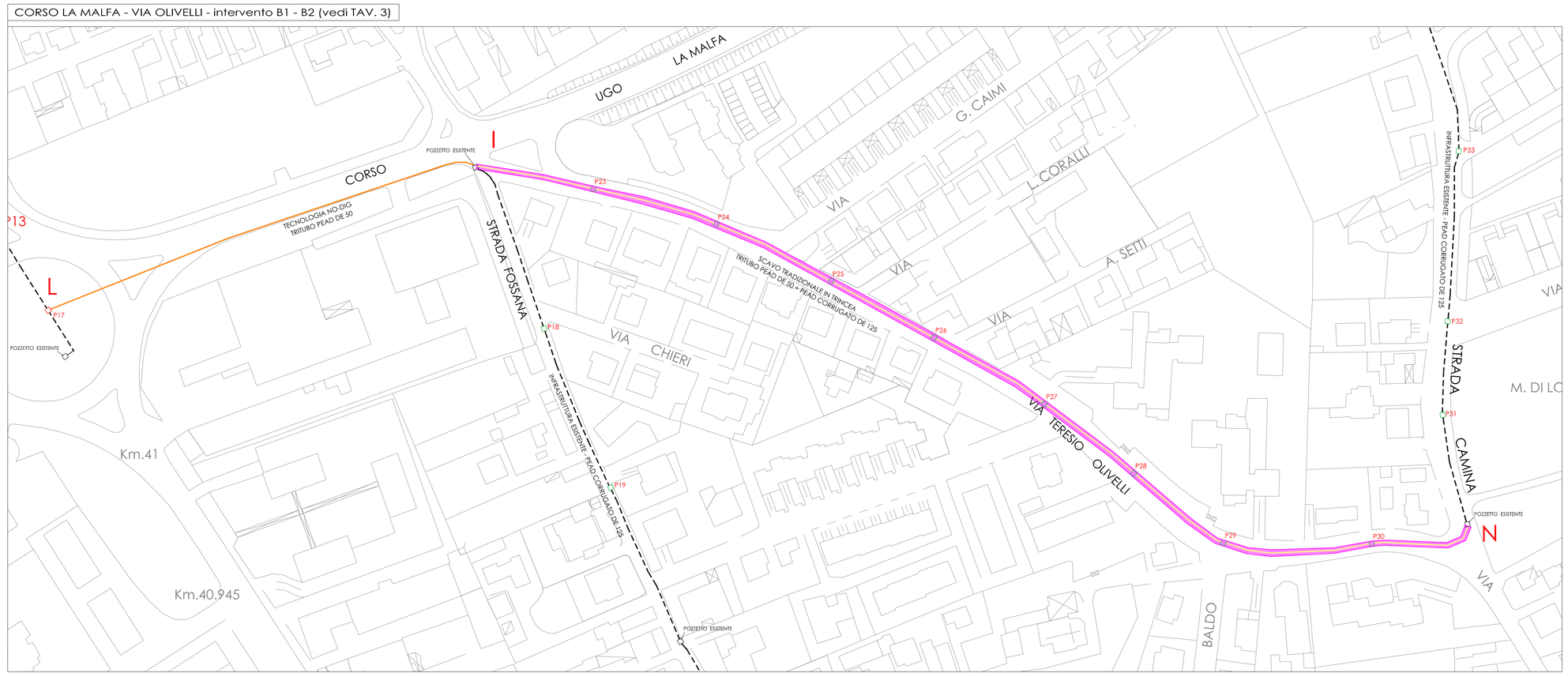

VIA LUNGOTICINO LIDO - intervento C (vedi TAV. 4)

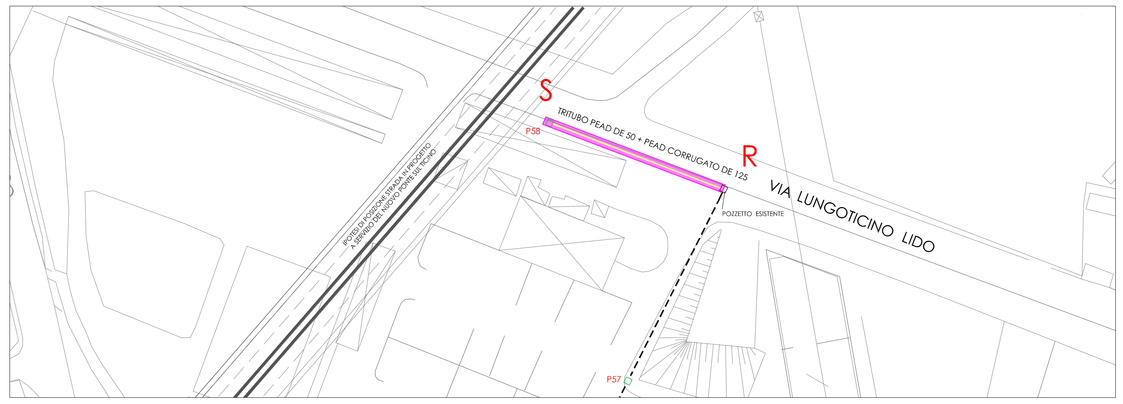

SEZIONE "TIPO" DI SCAVO TRADIZIONALE IN TRINCEA (TRATTO I-N E TRATTO S-R)

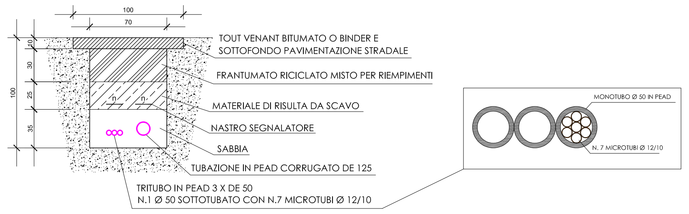

SEZIONE "TIPO" DI SCAVO TECNOLOGIA NO-DIG (TRATTO I-L)

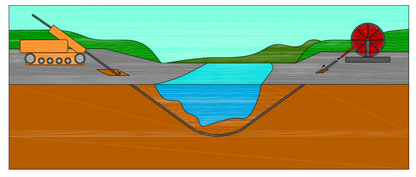

AREA OGGETTO DI RIPRISTINO DEFINITIVO DELLA PAVIMENTAZIONE STRADALE IN TAPPETO D'USURA, COME DA DISPOSIZIONI CONTENUTE NEL "REGOLAMENTO PER L'ESECUZIONE DELLE MANOMISSIONI SUI SEDIMI STRADALI COMUNALI E SU OPERE PUBBLICHE URBANIZZATIVE DI PROPRIETA' COMUNALE O DI USO PUBBLICO".
- Larghezza media ripristino in tappeto: 2,00 m

- VIA OLIVELLI da via Fossana a strada Camina (tratto I-N) :
scavo tradizionale in trincea - posa tritubo 3Ø50 con passaggio in uno dei tre tubi di N. 7 MICROTUBI Ø 12/10 e posa pead corrugato DE 125
m. 440

- VIA LUNGOTICINO (tratto R-S) :
scavo tradizionale in trincea - posa tritubo 3Ø50 con passaggio in uno dei tre tubi di N. 7 MICROTUBI Ø 12/10 e posa pead corrugato DE 125
m. 60

- CORSO LA MALFA da via Fossana a rotatoria c.so Novara (tratto I-L):
da posare : con tecnologia NO-DIG N. 3 monotubi Ø 50 con passaggio in uno dei tre tubi di N. 7 MICROTUBI Ø 12/10
m. 190

INFRASTRUTTURA ESISTENTE

POZZETTO/CAMERETTA IN PROGETTO: 90x70 cm
POZZETTO/CAMERETTA IN PROGETTO: 60x60 cm
POZZETTO/CAMERETTA ESISTENTE

asm vigevano lomellina s.p.a.
asm vigevano e lomellina s.p.a.
sede legale:Viale Petrarca 68 - 27029 Vigevano (PV)
Cod. Fisc. e Part. IVA 01471630184 - cap. soc. 22.925.170,00 i.v.
Iscr. n. 200152 del Registro delle Imprese di Pavia
Tel +39 0381 697211 - Fax +39 0381 82794
comunicazioni@pec.asmvigevano.it
www.asmvigevano.it - asmvig@asmvigevano.it

PROGETTO ESECUTIVO

ESTENSIONE RETE TELEMATICA IN FIBRE OTTICHE ADEGUAMENTO INFRASTRUTTURE ESISTENTI E PREDISPOSIZIONI PER INSTALLAZIONI SEGNALETICHE ZONA NORD VIGEVANO

CUP H54I19000410005

Riferimento Autocad = F:\ASM-PROGETTAZIONE E APPALTI_SUB_SMART CITY 2019_progettazione\PROGETTAZIONE ESTENSIONE F.O. ZONA NORD VIGEVANO 2019\DISEGNI

PARTICOLARI SCAVI E RIPRISTINI

CORSO LA MALFA - VIA OLIVELLI - VIA LUNGOTICINO LIDO

PLANIMETRIE E SEZIONI TIPO

SCALA : 1:1000

ELABORATO 8

IL COMMITTENTE
Dott. Gianluca Zorzoli
Data : 15/05/2019

PROGETTISTA
Geom. Fabio Tonelli
Data : 15/05/2019

VERIFICA
Ing. Alberto Bonzanini
Data : 15/05/2019

VALIDAZIONE
IL RUP - Geom. Fabrizio Pellegrini
Data : 15/05/2019

Rev.	Data	Descrizione	Disegnatore/i
0	15/05/2019	EMISSIONE	BV